



**Министерство  
градостроительной деятельности и развития агломераций  
Нижегородской области**

**П Р И К А З**

30.05.2024

№ 07-01-03/51

г. Нижний Новгород

**Об утверждении изменений в Правила  
землепользования и застройки города  
Нижнего Новгорода, утвержденные приказом  
департамента градостроительной  
деятельности и развития агломераций  
Нижегородской области от 30 марта 2018 г.  
№ 07-01-06/22**

В соответствии со статьями 8<sup>2</sup>, 32, 33 Градостроительного кодекса Российской Федерации, статьей 2<sup>1</sup> Закона Нижегородской области от 23 декабря 2014 г. № 197-З «О перераспределении отдельных полномочий между органами местного самоуправления муниципальных образований Нижегородской области и органами государственной власти Нижегородской области», пунктом 3.1.10 Положения о министерстве градостроительной деятельности и развития агломераций Нижегородской области, утвержденного постановлением Правительства Нижегородской области от 16 апреля 2020 г. № 308, приказом министерства градостроительной деятельности и развития агломераций Нижегородской области от 15 января 2024 г. № 07-01-02/02 «О подготовке проекта о внесении изменений в Правила землепользования и застройки города Нижнего Новгорода», протоколом заседания комиссии по подготовке проектов правил землепользования и застройки Нижегородской области и иным вопросам землепользования и застройки Нижегородской области от 8 апреля 2024 г. № 126

**п р и к а з ы в а ю:**

1. Утвердить прилагаемые изменения в Правила землепользования и застройки города Нижнего Новгорода, утвержденные приказом департамента градостроительной деятельности и развития агломераций Нижегородской области от 30 марта 2018 г. № 07-01-06/22 (далее – Правила землепользования и застройки города Нижнего Новгорода), предусматривающие изменение в статьях 16 «Карта границ территориальных зон города Нижнего Новгорода» и 16<sup>7</sup> «Фрагмент карты границ территориальных зон города Нижнего Новгорода. Советский район» части II «Карта градостроительного зонирования» (частично) зоны ТЖсм (зона смешанной многоквартирной и общественной застройки) на зону ТОсп-у (зона учебно-образовательных учреждений), зону ТО-1 (зона многофункциональной застройки городского центра и городских подцентров за пределами исторического района и охранных зон объектов культурного наследия), зону ТТ (зона инженерно-транспортной инфраструктуры); (частично) зоны ТОсп-у (зона учебно-образовательных учреждений), зоны П\*ТО-1 (зона реорганизации застройки в многофункциональную застройку городского центра и городских подцентров за пределами исторического района и охранных зон объектов культурного наследия) и зоны ТТ (зона инженерно-транспортной инфраструктуры) на зону ТЖсм (зона смешанной многоквартирной и общественной застройки) в отношении территории в границах улиц Тимирязева, Ольги Чачиной, Ветеринарная, Оранжевый тупик в Советском районе.

2. Министерству градостроительной деятельности и развития агломераций Нижегородской области:

2.1. Направить настоящий приказ главе города Нижнего Новгорода в течении семи дней с даты принятия настоящего приказа.

2.2. Направить в филиал публично-правовой компании «Роскадастр» по Нижегородской области в электронной форме сведения о границах территориальных зон, содержащие графическое описание местоположения границ территориальных зон и перечень координат этих границ в системе координат, используемой для ведения Единого государственного реестра недвижимости, в течении пяти рабочих дней с даты принятия настоящего приказа.

2.3. Разместить настоящий приказ на официальном сайте министерства градостроительной деятельности и развития агломераций Нижегородской области в информационно-телекоммуникационной сети «Интернет».

2.4. Обеспечить размещение изменений в Правила землепользования и застройки города Нижнего Новгорода, утвержденных настоящим приказом, в Федеральной государственной информационной системе территориального планирования в соответствии с требованиями статьи 57<sup>1</sup> Градостроительного кодекса Российской Федерации.


3. Рекомендовать администрации города Нижнего Новгорода:

3.1. Обеспечить опубликование изменений в Правила землепользования и застройки города Нижнего Новгорода, утвержденных настоящим приказом, в порядке, установленном для официального опубликования муниципальных правовых актов, иной официальной информации.

3.2. Обеспечить размещение изменений в Правила землепользования и застройки города Нижнего Новгорода, утвержденных настоящим приказом, на официальном сайте администрации города Нижнего Новгорода в информационно-телекоммуникационной сети «Интернет».

4. Настоящий приказ вступает в силу после дня его официального опубликования.

Министр



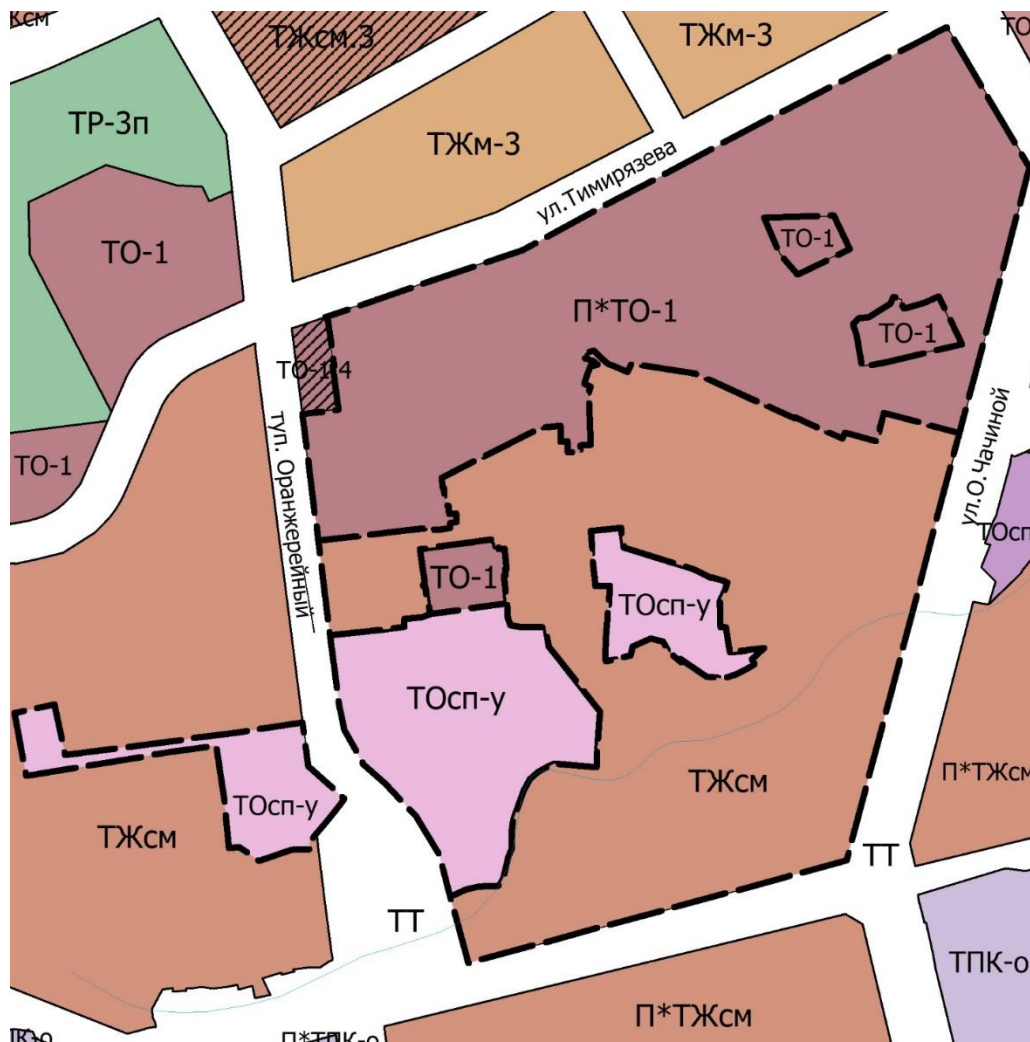
М.В.Ракова

УТВЕРЖДЕНЫ  
приказом министерства  
градостроительной деятельности  
и развития агломераций  
Нижегородской области  
от 30.05.2024 2024 г. № 07-01-03/51





## ИЗМЕНЕНИЯ

**в Правила землепользования и застройки города Нижнего Новгорода,  
утвержденные приказом департамента градостроительной деятельности  
и развития агломераций Нижегородской области  
от 30 марта 2018 г. № 07-01-06/22**

В статьях 16 «Карта границ территориальных зон города Нижнего Новгорода» и 16<sup>7</sup> «Фрагмент карты границ территориальных зон города Нижнего Новгорода. Советский район» части II «Карта градостроительного зонирования» изменить (частично) зону ТЖсм (зона смешанной многоквартирной и общественной застройки) на зону ТОсп-у (зона учебно-образовательных учреждений), зону ТО-1 (зона многофункциональной застройки городского центра и городских подцентров за пределами исторического района и охранных зон объектов культурного наследия), зону ТТ (зона инженерно-транспортной инфраструктуры); (частично) зону ТОсп-у (зона учебно-образовательных учреждений), зону П\*ТО-1 (зона реорганизации застройки в многофункциональную застройку городского центра и городских подцентров за пределами исторического района и охранных зон объектов культурного наследия) и зону ТТ (зона инженерно-транспортной инфраструктуры) на зону ТЖсм (зона смешанной многоквартирной и общественной застройки) в отношении территории в границах улиц Тимирязева, Ольги Чачиной, Ветеринарная, Оранжевый тупик в Советском районе:



УСЛОВНЫЕ ОБОЗНАЧЕНИЯ:

-  ТО-1 - зона многофункциональной застройки городского центра и городских подцентров за пределами исторического района и охранных зон объектов культурного наследия;
-  ТОсп-у - зона учебно-образовательных учреждений;
-  ТТ - зона инженерно-транспортной инфраструктуры;
-  ТЖсм - зона смешанной многоквартирной и общественной застройки